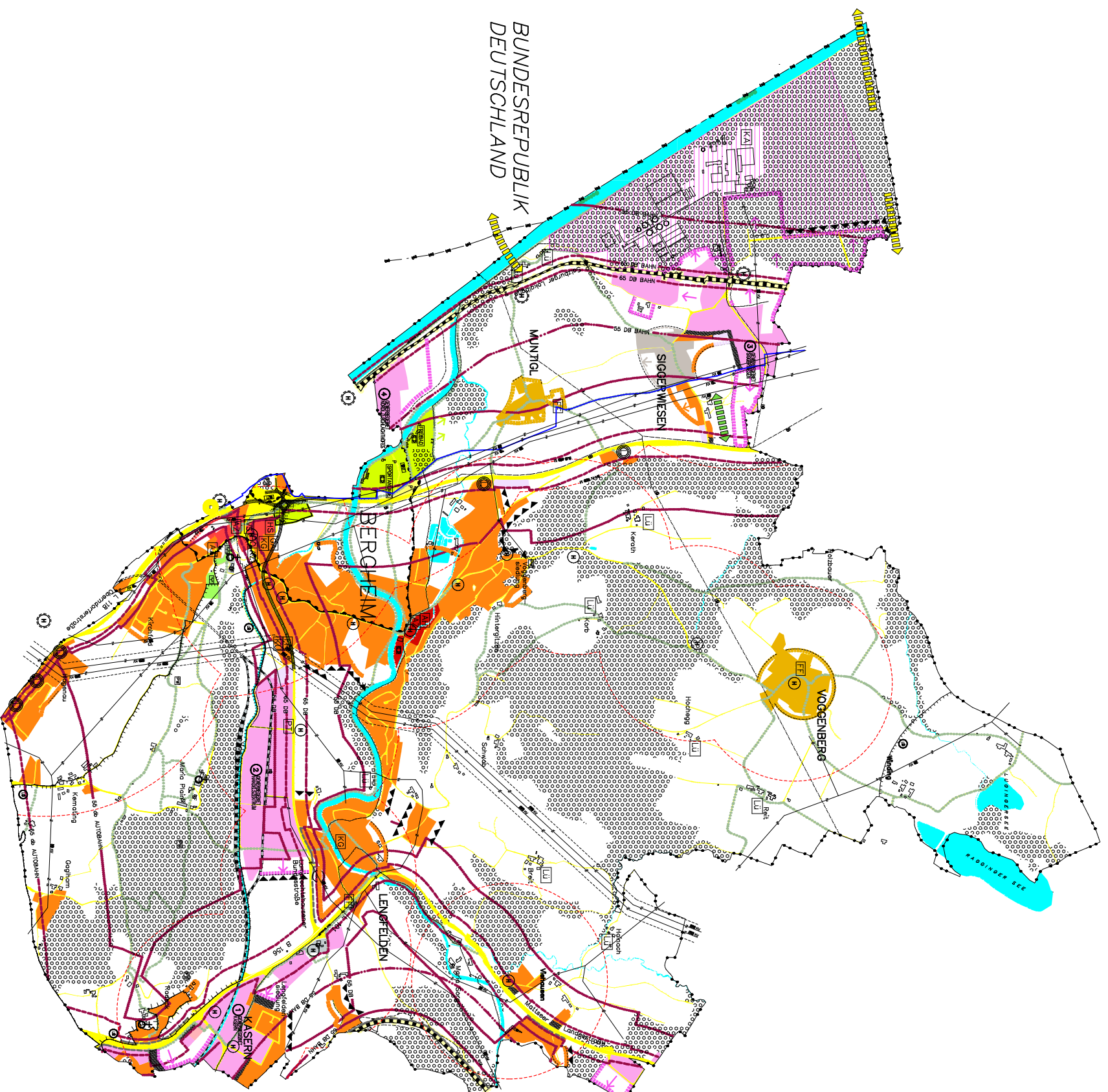


Gemeinde Berghheim

RÄUMLICHES ENTWICKLUNGSKONZEPT LEITBILD

VERKEHR + INFRASTRUKTUR



LEGENDE

- VERKEHR**
- BUNDES- U. LANDESTRASSEN
 - GENÜSSTRASSE
 - ESSENHÄHNLE
 - RAIWEG
 - WICHTIGE FLUSSVERBINDUNG
 - HALTESTELLE MIT EINZUGSBEREICH 500 m
 - HALTESTELLE MIT EINZUGSBEREICH 1000 m
 - STRAßENSIGNALISIERUNG 65 db
 - STRAßENSIGNALISIERUNG 55 db
 - LAHNSCHUTZMANN
 - BAHNISIGNALISIERUNG 65 db
 - BAHNISIGNALISIERUNG 55 db
 - FLÄCHE FÜR UNTERFLURTRASSE
 - LAHNSCHUTZ ERHÖHUNG
 - TEMPORÄRE DURCH PUNKTUELLE MASSNAHMEN
 - VERBESSERUNG DER PARKSITUATION
 - ANBAU AN EISENBAHN
 - SALZBURG-BERECHTIGTER LAND- TRAUENSTEN
 - RAUSTRASSEPROJEKT SALZACH-SALZACH
 - PROL. VERBUNDUNGSBAHN

- SIEDLUNG**
- ERWEITERTES WOHNGEBIET
 - KERNGEBIET
 - LANDLICHES KERNGEBIET
 - DOFGEBIET
 - BETRIEBSGEBIET
 - GENÜSBEREICH
 - SONDERFLÄCHEN
 - SPORT- UND ERHOLUNGSGEBIET
 - FRIEDHOF UND AUFBAHNSHALTE

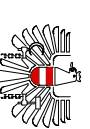
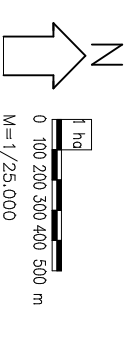
- SOZIALE INFRASTRUKTUR**
- GA GEMEINDEAMT
 - FF FEUERWEHR
 - KG KINDERGARTEN
 - VS VOLKSSCHULE
 - HS HAUPTSCHULE
 - PT POST
 - AM ALTENHEIM
 - AZ ARZT
 - PO POLIZEI
 - KU STANDORT FÜR KULTURELLE EINRICHTUNGEN
 - KIRCHE KAPELLE
 - SCHWIMMBAD
 - SPORTANLAGE
 - SPIELPLATZ

- TECHNISCHE INFRASTRUKTUR**
- KA KANALANLAGE-RHV GROSSRAUM SALZBURG STADT UND UMLIEGENDEN
 - BETRIEBSGELANDE RHV UND SAB
 - EINZUGSBEREICH FÜR BESTEHENDE KANALISATION
 - REINHALTVERBAUDSAMMLER
 - HOCHSPANNUNGSLEITUNG 30 kv
 - ERGÄNZUNG
 - WS WASSERSCHNITT
 - WASSERBEHALTER
 - TRINKWASSERSCHUTZ- UND SCHÜNGEBIET

- SONSTIGES**
- STAATSGRENZE
 - GEMEINGEGRENZE

PLAN NR. 13

STAND: FEBRUAR 2005



ARCHITEKT DIPL.-ING. WERNER WIEDMANN
STAATLICH BEFUGTER UND BEEDETER ZIVILTECHNIKER

A-5101 BERGHEIM/SALZBURG FURTMÜHLSTR. 1
TEL.0662/450545 FAX 0662/450545-14
office@architekt-wiedmann.at